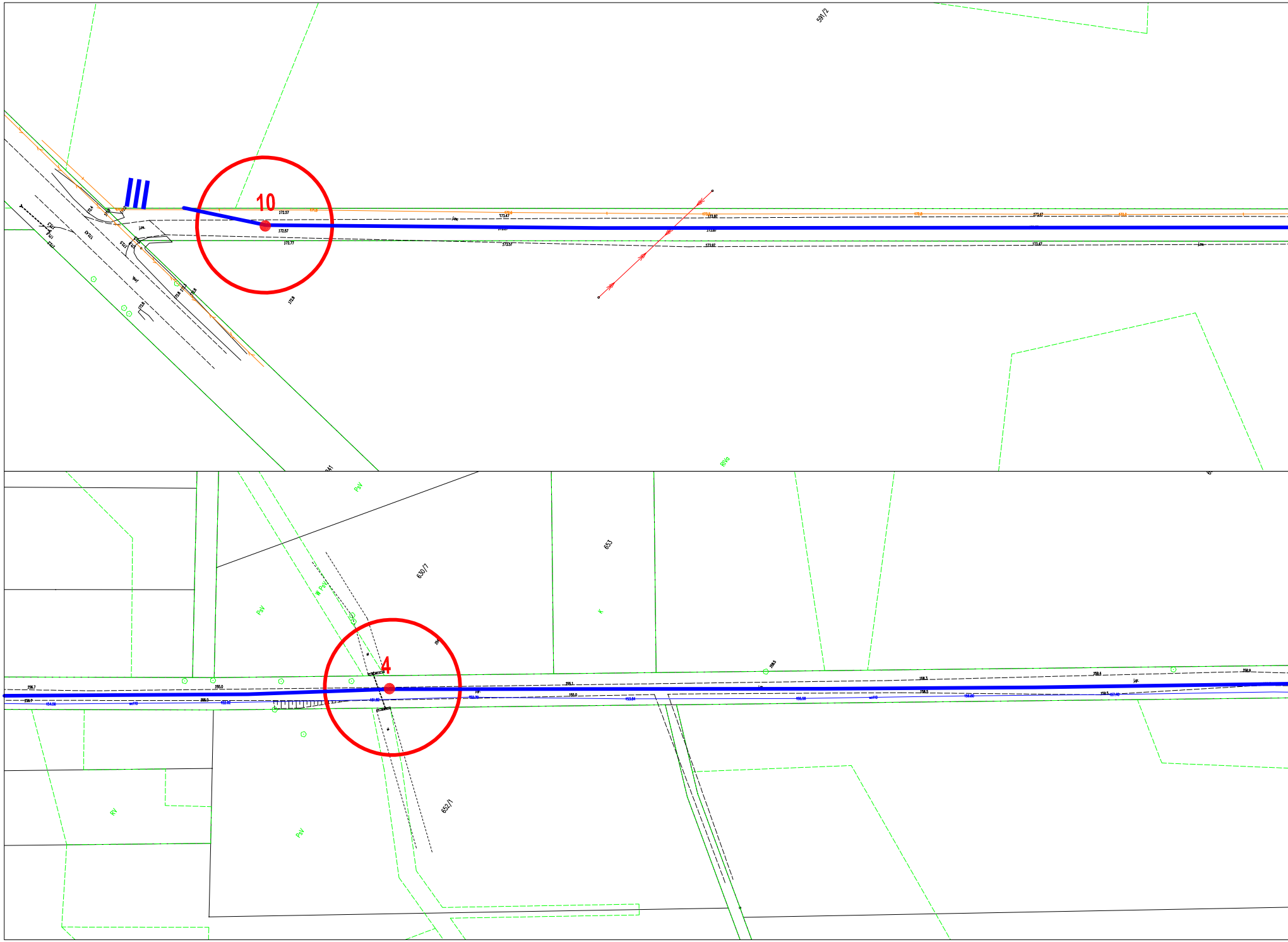
591/2
10
RVa
PsV
W PsV
630/7
653
K
4
RV
652/1

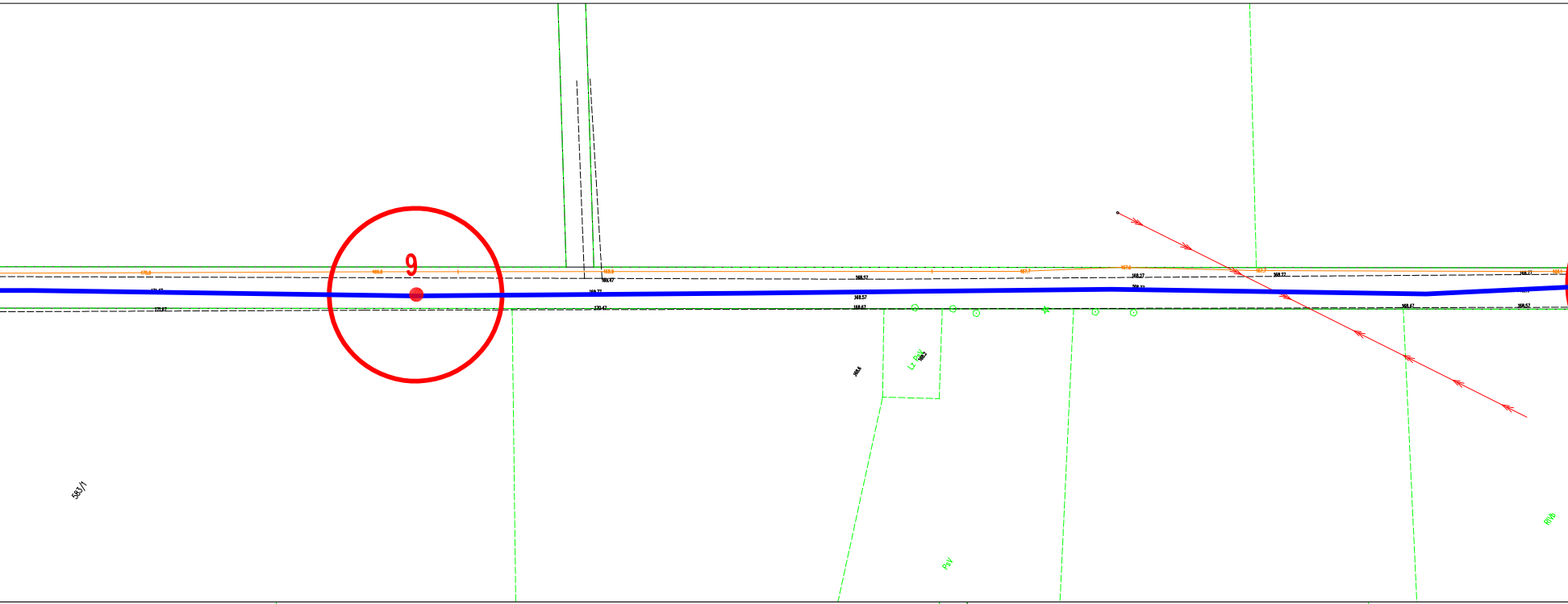
9
583/1
Lz PsV
PsV
RIVb

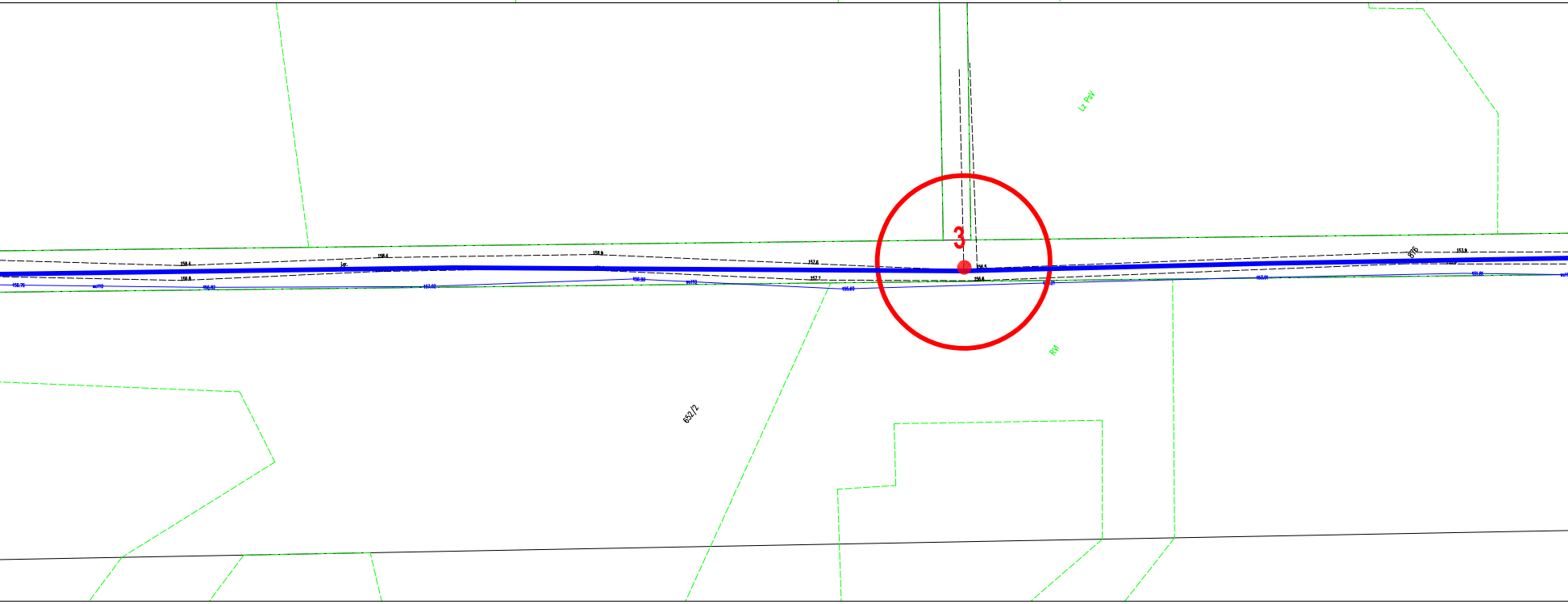
3
Lz PsV
RVI
652/2
878

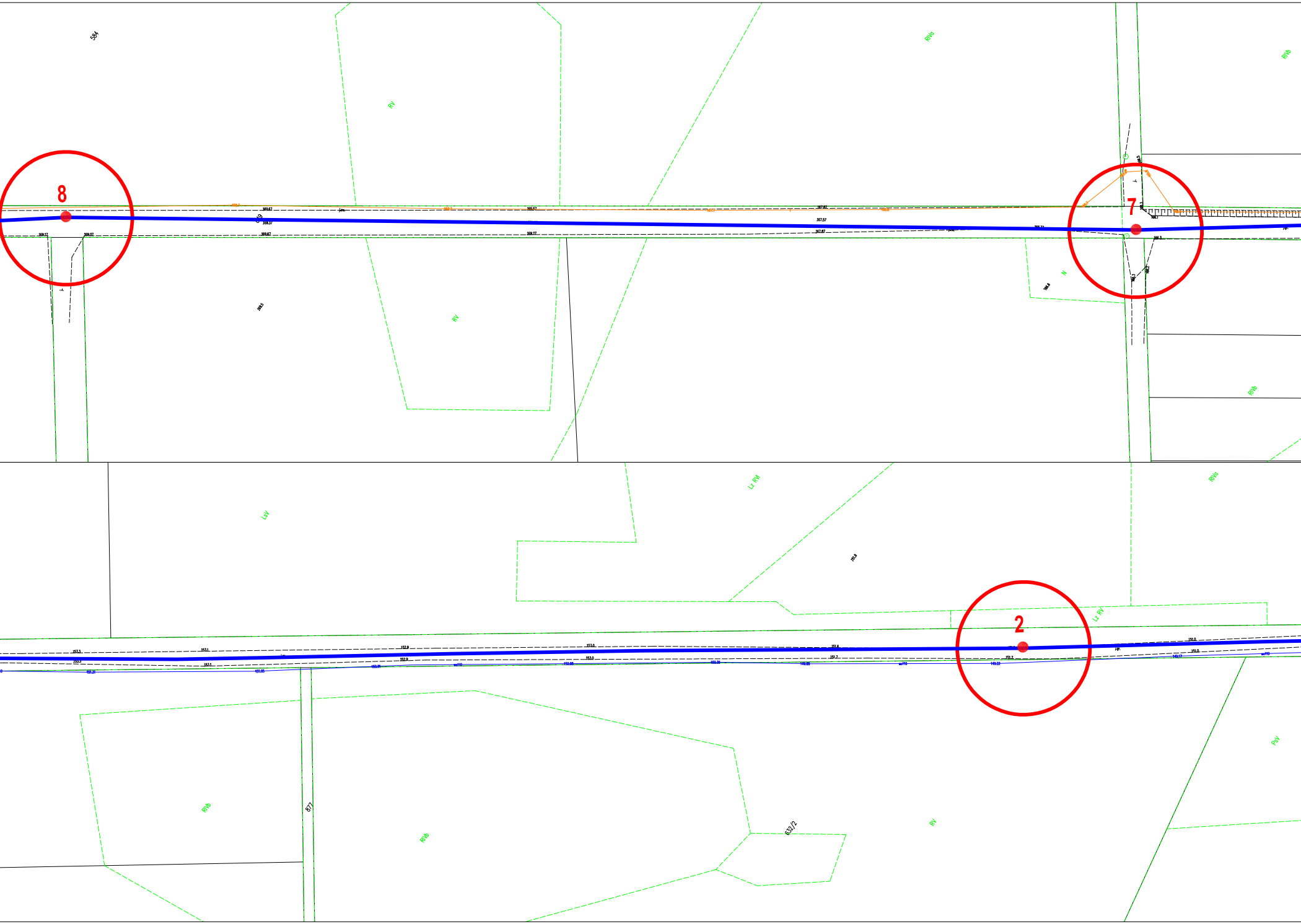
584
RV
RVa
RVb
8
7
N
RV
RVb
LsV
Lz RV
RVa
Lz RV
2
RVb
877
RVb
632/2
RV
PsV

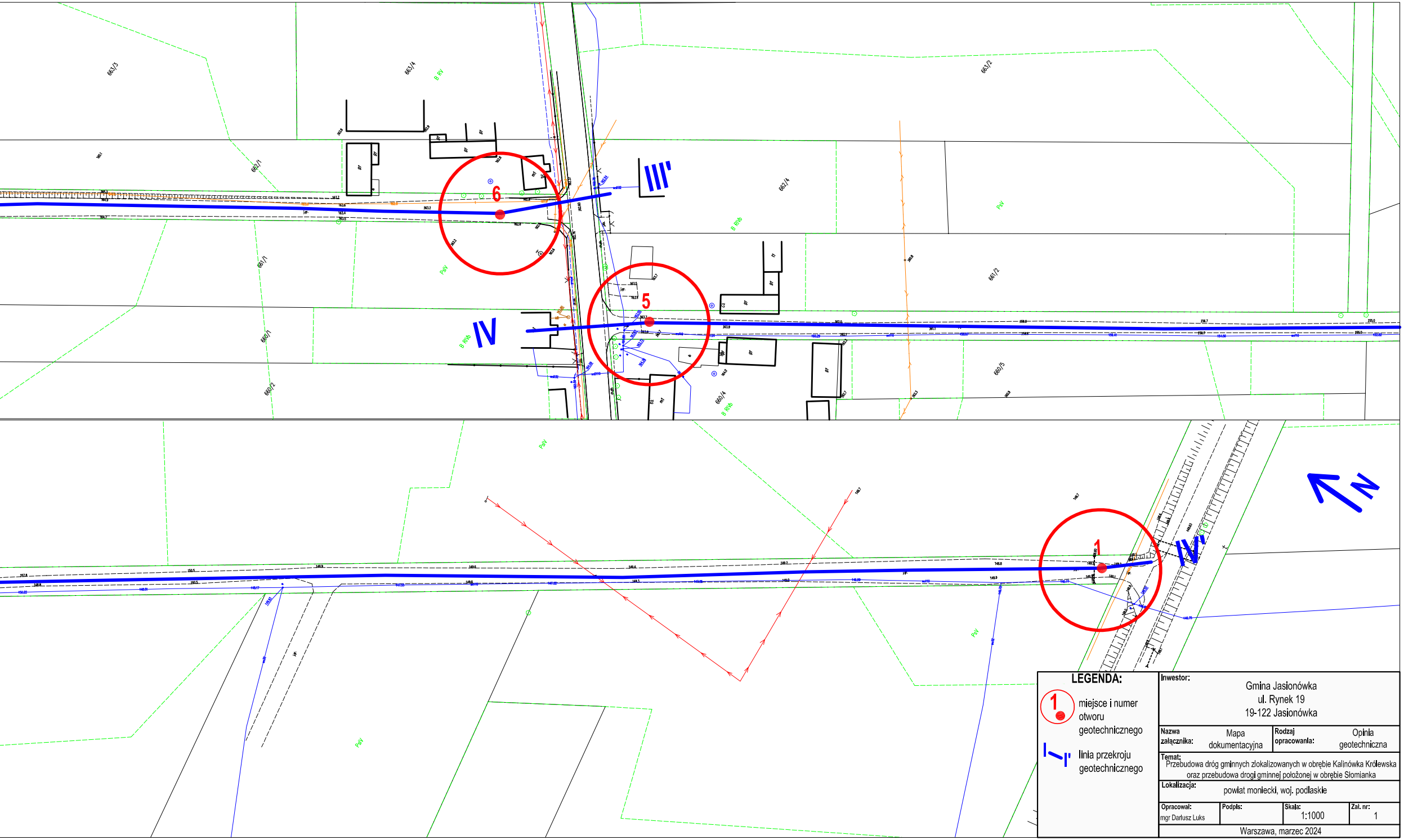
663/3
663/4
B RV
663/2
662/1
662/4
B RVb
PsV
661/1
661/2
660/1
660/2
660/4
660/5
6
5
1
III'
IV
IV'
N

LEGENDA:

1 miejsce i numer otworu geotechnicznego

I–I' linia przekroju geotechnicznego

Inwestor: Gmina Jasionówka
ul. Rynek 19
19-122 Jasionówka

Nazwa załącznika: Mapa dokumentacyjna

Rodzaj opracowania: Opinia geotechniczna

Temat: Przebudowa dróg gminnych zlokalizowanych w obrębie Kalinówka Królewska oraz przebudowa drogi gminnej położonej w obrębie Słomianka

Lokalizacja: powiat moniecki, woj. podlaskie

Opracował: mgr Dariusz Luks

Podpis:

Skala: 1:1000

Zał. nr: 1

Warszawa, marzec 2024