

**UPROSZCZONA DOKUMENTACJA  
PROJEKTOWO – KOSZTORYSOWA NA  
MODERNIZACJĘ ROLNICZEJ DROGI  
DOJAZDOWEJ**

**GEODEZJA KLASYFIKACJA  
REKULTYWACJA GRUNTÓW  
Grzegorz Kotyński**

15-156 Białystok, ul. Jacka 8  
NIP 9660039177 REGON 200346287  
tel. 691 536 693 e-mail: gkr1966@wp.pl

OBRĘB MILEWSKIE  
GMINA JASIONÓWKA  
POWIAT moniecki  
WOJEWÓDZTWO podlaskie  
Działki numer : 812/2

Dokumentację opracował 08 lutego 2024 roku  
specjalista do spraw modernizacji rolniczych dróg dojazdowych  
mgr inż. Grzegorz Kotyński

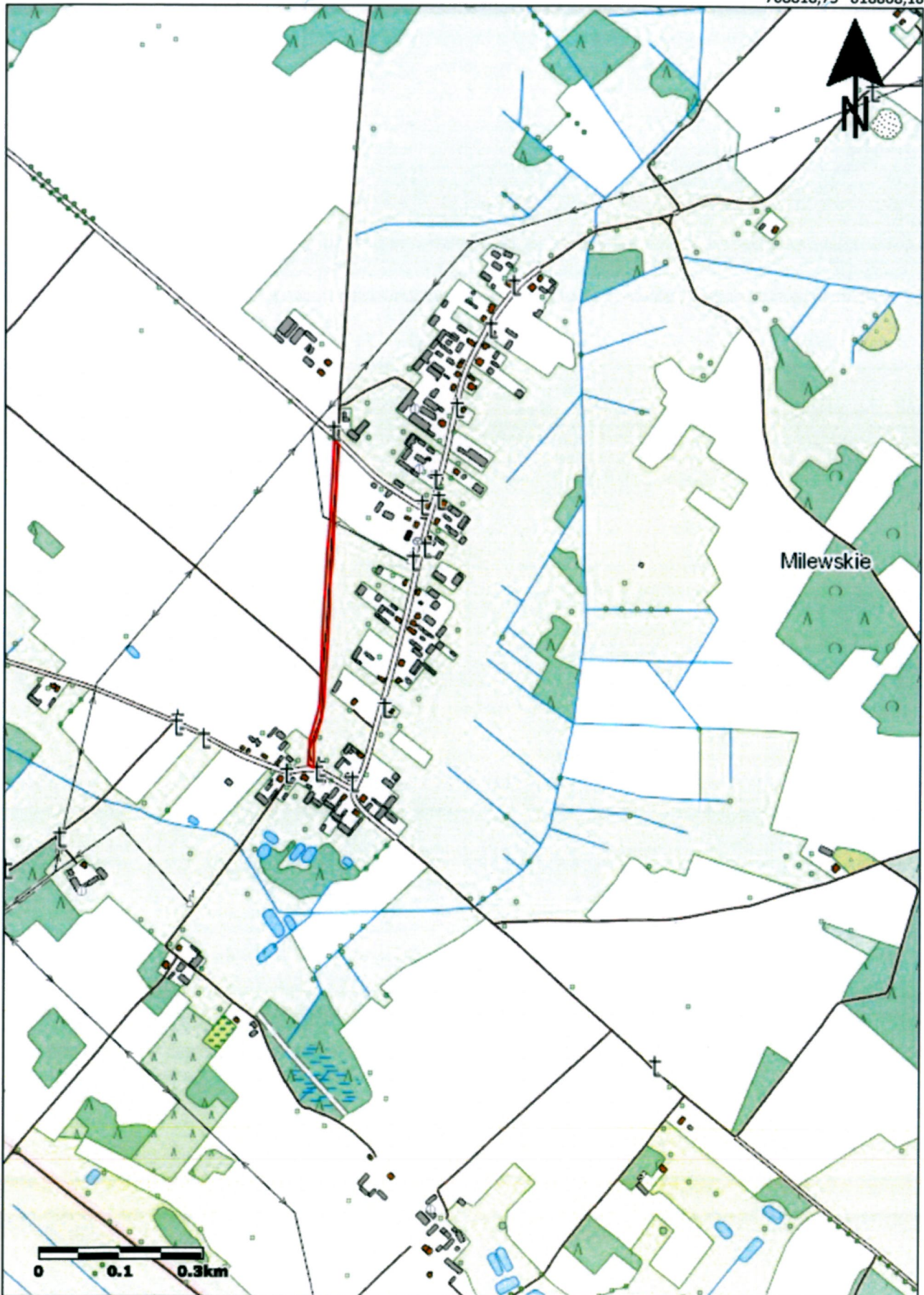
**Uprawnienia z zakresu rekultywacji  
gruntów i modernizacji  
rolniczych dróg dojazdowych**

mgr inż. Grzegorz Kotyński  
Lista Wojewody Białostockiego nr GG.II.6016-17/97



## SPIS TREŚCI

Lp.	Wyszczególnienie	Strona	
		od	do
1.	Karta tytułowa		
2.	Spis treści	1	1
3.	Szkie lokalizacji roboty 1: 25 000	2	2
4.	Temat opracowania	3	3
5.	Właściciel dróg	4	4
6.	Inwestor	4	4
7.	Środki inwestycyjne	4	4
8.	Wykonawca projektu	4	4
9.	Podstawy prawne	4	4
10.	Przedmiot i zakres opracowania	4	4
11.	Wykorzystane materiały	4	4
12.	Wizja lokalna	5	5
13.	Opis dróg	5	5
14.	Warunki glebowe	5	5
15.	Uzasadnienie celowości modernizacji drogi	5	5
16.	Obliczenie robót do wykonania	5	5
17.	Technologia wykonywania robót	6	6
18.	Przedmiar robót	7	7
19.	Bezpośrednie nakłady rzeczowe	8	8
20.	Zestawienie materiałów	9	10
21.	Zestawienie sprzętu	11	11
22.	Zestawienie ilości i obliczenie wartości nakładów	12	12
23.	Katalogi	13	13
24.	Literatura	14	14
25.	Protokół	14	14
26.	Wypis z rejestru gruntów	15	15
27.	Kopia mapy ewidencji gruntów	16	16
28.	Plan sytuacyjny 1: 5 000	17	17
29.	Przekrój poprzeczny	18	18
30.	Dokumentacja fotograficzna	19	19
31.	Zdjęcie lotnicze 1:5000	20	49
		50	50



767125,41 616426,93

## 1. TEMAT OPRACOWANIA

Uproszczona dokumentacja projektowo – kosztorysowa na modernizację rolniczej drogi dojazdowej numer **812/2** położonej w obrębie **MILEWSKIE** gmina JASIONÓWKA, powiat moniecki, województwo podlaskie.

## 2. WŁAŚCICIEL DRÓG

Właścicielem drogi jest Gmina Jasionówka

## 3. INWESTOR

Inwestorem jest Gmina Jasionówka

## 4. ŚRODKI INWESTYCYJNE

Środki własne Gminy Jasionówka, środki z budżetu Województwa Podlaskiego na zadania z zakresu ochrony, rekultywacji i poprawy jakości gruntów rolnych.

## 5. WYKONAWCA PROJEKTU

Wykonawcą projektu jest Grzegorz Kotyński, specjalista do spraw modernizacji rolniczych dróg dojazdowych z listy Wojewody Białostockiego nr GG.II. 6016-17/97 z dnia 16 kwietnia 1997 roku, zam. Białystok, ul. Jacka 8, tel. 691 536 693, e-mail pbgkr@wp.pl.

## 6. PODSTAWY PRAWNE

- a) umowa zawarta pomiędzy Gminą Jasionówka a wykonawcą projektu
- b) ustawa z dnia 3 lutego 1995 r. o ochronie gruntów rolnych i leśnych (Dz. U. z 2017 r. poz. 1161).

## 7. PRZEDMIOT I ZAKRES OPRACOWANIA

Przedmiotem niniejszego opracowania jest wykonanie modernizacji rolniczej drogi dojazdowej, obliczenie nakładów rzeczowych i finansowych potrzebnych na modernizację.

## 8. WYKORZYSTANE MATERIAŁY

- mapa ewidencji gruntów w skali 1: 5 000;
- mapa zastępcza w skali 1 : 5 000;
- mapa glebowo – rolnicza w skali 1: 5 000;
- rejestr gruntów
- dokumentacja fotograficzna wykonana 08 lutego 2024 roku

## 9. WIZJA LOKALNA

Wizję lokalną wykonano dnia 08 lutego 2024 roku na gruncie w obecności pracownika Urzędu Gminy Jasionówka odpowiedzialnego za sprawy modernizacji rolniczych dróg dojazdowych. W trakcie wizji ustalono rodzaje robót potrzebne do wykonania, w ramach modernizacji.

## 10. OPIS DRÓG

Droga nr 812/2 ma długość 597 m

Szerokość pasa ewidencyjnego wynosi 9 m.

Modernizowana droga służy jako dojazd do gruntów rolnych.

W pasie drogowym znajdują się wyboje, koleiny, zakrzaczenia, kamienie, głązy.

W drodze na wysokości działek nr 116, 117/2 znajduje się obniżenie terenowe na którym stagnuje woda

Jezdnie ma 4 m szerokości., brak jest rowów odwadniających, zjazdów na przyległe działki. Korzystanie z drogi jest utrudnione, szczególnie po roztopach i opadach.

## 11. WARUNKI GLEBOWE

Droga przebiega przez grunty orne klas RIVb, RIVa i pastwiska PsIV, PsIII w typie gleb płowych i czarnych ziem, okresowo nadmiernie uwilgotnione. Podłoże jest stabilne jako podbudowa drogowa.

## 12. UZASADNIENIE CELOWOŚCI MODERNIZACJI DROGI

Po modernizacji możliwe będzie korzystanie z drogi o każdej porze roku w różnych warunkach pogodowych.

### 13. OBLICZENIE ILOŚCI ROBÓT DO WYKONANIA

Projektuje się szerokość jezdni górną 5 m i pobocza po 0,75 m z obu stron jezdni o identycznej konstrukcji jak jezdnia.

Na całej długości zakłada się wykonanie warstwy odsączającej grubości 10 cm z piasku i jezdnej grubości 15 cm ze żwiru.

- Długość 597 m
- profilowanie i zagęszczanie podłoża :  $597 \text{ m} \times 7 \text{ m} = 4179 \text{ m}^2$
- warstwa odsączająca grubości 10 cm z piasku  $597 \text{ m} \times 6,90 \text{ m} = 4120 \text{ m}^2$
- warstwa jezdna grubości 15 cm ze żwiru :  $597 \text{ m} \times 6,65 \text{ m} = 3970 \text{ m}^2$
- założenie przepustu zjazdowego średnicy 40 cm długości 6 m z tworzyw sztucznych - 13 szt./78m
- założenia przepustu poprzecznego średnicy 40 cm długości 8 m - 1 szt./8m
- karczowanie zakrzaczeń gęstych 0,02 ha
- oczyszczenie terenu po karczunku 0,02 ha
- usunięcie kamieni i głazów  $5 \text{ m}^3$
- rowy odwadniające trójkątne 50 cm x 50 cm - 1194 m

## 14. TECHNOLOGIA WYKONANIA ROBÓT

Przed przystąpieniem do prac należy wznowić 8 punktów geodezyjnych.  
Wznowienie jako koszt niekwalifikowany nie jest wyszczególnione w kosztorysie

Po ich wznowieniu należy wykarczować zakrzaczenia, usunąć kamienie, wyprofilować i zagęścić podłoże z zachowaniem spadku poprzecznego 4% - 5%, wykopać rowy odawdniające 50 cm x 50 cm, założyć przepusty zjazdowe średnicy 40 cm, długości 6m i przepust poprzeczny średnicy 40 cm długości 8 m, wykonać warstwy: odsączającą grubości 10 cm z piasku, jezdnią grubości 15 cm ze żwiru.

Żwir należy usypywać warstwami 6 cm - 10 cm i zagęszczać od osi na zewnątrz formując spadek poprzeczny 4% - 5%.

Pozyskanie piasku i żwiru leży w gestii jednostki realizującej projekt.

Podczas wykonywania robót ziemnych nie wolno uszkodzić ani zasypać punktów geodezyjnych, naruszyć granic działek sąsiednich.

Prace należy wykonać zgodnie z przepisami BHP.

### 15. PRZEDMIAR ROBÓT

Lp.	Wyszczególnienie	Jednostki miary	Ilość
1	Profilowanie i zagęszczanie podłoża	m <sup>2</sup>	4179
2	Rowy odwadniające trójkątne 50 cm x 50 cm	m	1194
3	Warstwa odsączająca grubości 10 cm z piasku	m <sup>2</sup>	4120
4	Warstwa jezdna grubości 15 cm ze żwiru	m <sup>2</sup>	3970
5	Założenie przepustu zjazdowego śr. 40 cm długości 6 m	szt./m	13/78
6	Założenie przepustu poprzecznego śr. 40 cm długości 8m	szt./m	1/8
7	Karczowanie zakrzaczeń gęstych	ha	0,02
8	Oczyszczenie terenu po karczunku	ha	0,02
9	Usunięcie głazów i kamieni	m <sup>3</sup>	5



## 16. BEZPOŚREDNIE NAKŁADY RZECZOWE

Lp.	Podstawa nakładów	Element – rodzaj roboty Skrócony opis poz. kosztorysowej Jednostka oraz ilość robót	Robocizna		Materiały			Sprzęt	
			Nazwa zawodu	Nakłady jednost. ilość r –g	Nazwa materiału	Jednostki miary	Nakłady jednost. ilość r –g	Nazwa sprzętu	Nakłady jednost. ilość r –g
1.	2.	3.	4.	5.	6.	7.	8.	9.	
1	KSNR 6 tab. 0 103 kol. 04	Profilowanie i zagęszczanie podłoża 100 m <sup>2</sup> – 41,79	rob.	$\frac{0,22}{9}$				równiarka samo- jezdna 100 KM walec statyczny samojezdny spycharka gą- sienicowa 75 KM	$\frac{0,41}{17}$ $\frac{0,41}{17}$ $\frac{0,40}{17}$
2	KSNR 6 tab.0104 kol.03	Warstwa odsączająca grubości 10 cm z piasku 100 m <sup>2</sup> – 41,2	rob.	$\frac{0,47}{19}$	piasek	m <sup>3</sup>	$\frac{12,3}{507}$	Walec statyczny samojezdny  równiarka samojezdna 100 km	$\frac{0,41}{17}$  $\frac{0,20}{8}$
3	KSNR - 6 tab. 0 202 kol. 08 + kalkulacja własna	Warstwa jezdna grubości 15 cm ze żwiru 100 m <sup>2</sup> – 39,7	rob.	$\frac{5,86}{233}$	piasek  żwir	m <sup>3</sup>  m <sup>3</sup>	$\frac{5,10}{203}$  $\frac{15,20}{604}$	freza do gruntu ciągniona ciągnik kołowy 50 KM walec statyczny samojezdny równiarka samo- jezdna 100 KM	$\frac{1,70}{67}$ $\frac{1,70}{67}$ $\frac{1,71}{68}$ $\frac{0,54}{21}$
4	KNNR – 1 tab. 0 203 kol. 01 + tab. 0 208 kol. 01	Odspojenie i transport piasku z odległości 4 km grunt kategorii II m <sup>3</sup> – 710 100 m <sup>3</sup> - 7,1	rob.	$\frac{21,00}{149}$	piasek	t	$\frac{1,60}{1136}$	koparka gąsienicowa 0,50m <sup>3</sup> samochód samowyladowczy do 5 t	$\frac{7,54}{54}$ $\frac{20,16+(3 \times 5,20)}{254}$
5	KNNR – 1 tab. 0 203 kol. 02 + tab. 0 208 kol. 01	Odspojenie, załadunek i transport żwiru z odległości 4 km grunt kategorii III m <sup>3</sup> - 604 100 m <sup>3</sup> – 6,04	rob.	$\frac{22,70}{137}$	żwir	t	$\frac{1,80}{1088}$	koparka gąsienicowa 0,50 m <sup>3</sup> samochód samowyladowczy do 5 t	$\frac{9,69}{59}$ $\frac{22,62+(3 \times 5,20)}{231}$
6	KSNR – 6 tab. 0605 kol. 06	Założenie przepustów średnicy 40 cm z tworzyw sztucznych 100 mb – 0,86	rob.	$\frac{50,2}{43}$	Rury z tworzyw sztucznych średnicy 40 cm	m	86	Samochód samowyladowczy do 5 t	24
7	KNR 2 – 01 tab. 0 108 kol. 04	Karczowanie zakrzaczeń gęstych 1 ha – 0,02	rob.	$\frac{278}{6}$				spycharka gąsienicowa 100 KM	$\frac{44}{1}$

8	KNR 2-01 tab. 0 111 kol. 04	Oczyszczenie terenu po karczunku 100 m <sup>2</sup> - 2	Rob	$\frac{1,7}{3}$				ciągnik kołowy 75 km	$\frac{0,6}{1}$
								pryczepa skrzyniowa 3,5t	$\frac{0,6}{1}$
9	Norma zastępcza	Usunięcie kamieni i głazów 5m <sup>3</sup>	Rob.	4				Ciągnik kołowy 75km	4
								pryczepa skrzyniowa 3,5t	4
10	Norma zastępcza	Rowy odwadniające trójkątne 50cmx50cm 100m - 11,94						Równiarka samojezdna 100KM	$\frac{1}{12}$

### 17. ZESTAWIENIE MATERIAŁÓW

Lp.	Nazwa materiału	Jednostki miary	Ilość
1	piasek	m <sup>3</sup> /t	710/1136
2	żwir	m <sup>3</sup> /t	604/1088
3	rury okrągłe z tworzyw sztucznych średnicy 40 cm	m	86

### 18. ZESTAWIENIE SPRZĘTU

Lp.	Nazwa sprzętu	Jednostka miary	Ilość jednostek
1	Ciągnik kołowy 50 KM	mg	67
2	Równiarka samojezdna 100 KM	mg	58
3	Spycharka gąsienicowa 75 KM	mg	17
4	Walec statyczny samojezdny	mg	102
5	Freza do gruntu ciągniona	mg	67
6	Koparka gąsienicowa 0,50 m <sup>3</sup>	mg	113
7	Samochód samowyladowczy do 5 t	mg	506
8	Spycharka gąsienicowa 100 KM	mg	1
9	Przyczepa skrzyniowa 3,5 t	mg	5
10	Ciągnik kołowy 75 KM	mg	5

Starostwo Powiatowe w Mońkach  
ul. Słowackiego 5a  
19-100 Mońki  
(nazwa organu wydającego dokument)

Województwo : **PODLASKIE**  
Powiat : **MONIECKI**  
Jednostka ewidencyjna : **200802\_2 JASIONÓWKA**  
Obręb : **0017 MILEWSKIE**

Nr kancelaryjny : GG.6621.269.2024

## WYPIS Z REJESTRU GRUNTÓW

z dnia: 01.02.2024

Jednostka rejestrowa : **G.208**

Lp	Podmiot ewidencyjny	Charakter własności / władania	Udział
1	GMINA JASIONÓWKA Regon: 000534144 RYNEK 19; 19-122 JASIONÓWKA;	Własność	1/1

Numer działki	Położenie działki	Opis użytku	Oznaczenie użytków i konturów klasyfikac.	Pow. użytku [ha]	Pow. działki [ha]	Nr KW lub inny dokument własności
812/2		drogi	dr	0,5370	0,5370	B11B/00223256/6

Id działki: **200802\_2.0017.812/2**

Razem powierzchnia działek :

0,5370 ha

Słownie : pięć tysięcy trzysta siedemdziesiąt m. kwadr.

Wypis zawiera dane według stanu na dzień : 01.02.2024

Sporządził : Mateusz Miastkowski

Dokument niniejszy jest  
przeznaczony  
do dokonywania wpisu w księdze  
wieczystej

Mońki, dnia 01.02.2024

Z im. *Stawicki*  
*mgr inż. Paweł Żuk*  
p.o. Kierownika  
Wydziału Geodezji, Kartografii, Badania  
i Gospodarki Nieruchomościami  
(imię i nazwisko osoby reprezentującej organ  
oraz data złożenia podpisu)



17

Nazwa organu prowadzącego państwowy zasób geodezyjny i kartograficzny	STAROSTA MIĘDZIECKI
Identyfikator ewidencyjny materiału zasobu	P.2008.2019.423
Nazwa materiału zasobu	KOPIA MAPY EWIDENCYJNEJ
Data wykonania kopii materiału zasobu	01.02.2024
Imię, nazwisko i podpis osoby reprezentującej organ	<i>[Signature]</i>

KOPIA Z MAPY zasadniczej - ewidencyjnej

miasto, wieś ..... MILENSKIE .....  
 gmina ..... MASIONÓWKA .....  
 skala ..... 1:5000

PLAN SYTUACYJNY 1:5000

Obręb MILEWSKIE  
gmina JASIONÓWKA  
powiat moniecki  
województwo podlaskie  
działka numer 812/2

- |— L=570m —| droga objęta projektem
- 2 numer zdjęcia, miejsce i kierunek wykonania
- rowy odwadniające trójkątne 50 cm x 50 cm
- przepusty zjazdowe średnicy 40 cm długości 6 m – 13 szt.
- Ø40 L=8 przepust poprzeczny średnicy 40 cm długości 8 m – 1 szt.
- G glazy i kamienie do usunięcia
- Λ karczowanie zakrzaczeń gęstych



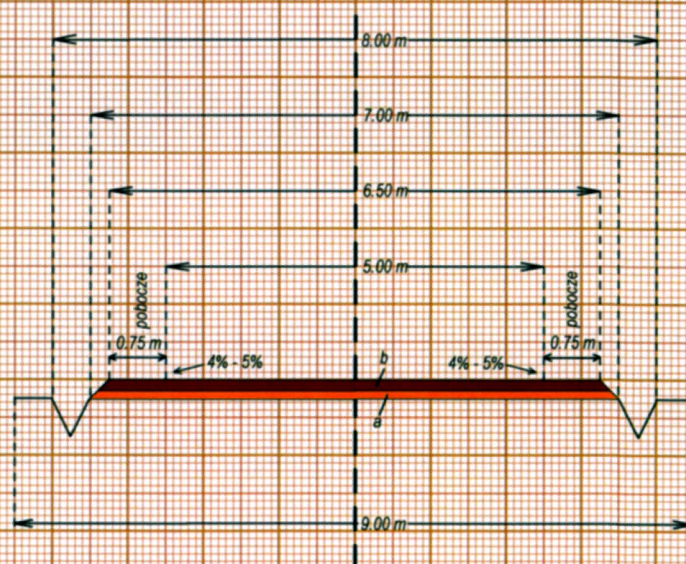
wykonan dnia 08 lutego 2024 roku



Uprawnienia z zakresu rekultywacji  
gruntów i modernizacji  
rolniczych dróg dojazdowych  
mgr inż. Grzegorz Kotyński  
Lista Wojewody Białostockiego nr GG.II.6016-17/9

Geodezja Klasyfikacja Rekultywacja Gruntów  
Grzegorz Kotyński  
15-156 Białystok, ul. Jacka 8  
NIP 9660039177, REGON 200346287  
tel. 691 536 693, e-mail: gkr91966@wp.pl

# PRZEKRÓJ POPRZECZNY 1:100

Obręb: MILEWSKIE  
Gmina: JASIONÓWKA  
Powiat: moniecki  
Województwo: podlaskie  
Działka nr 812/2



-  a - warstwa odsączająca grubości 10 cm z piasku
-  b - warstwa jezdna grubości 15 cm ze żwiru

Wykonał dnia 08 lutego 2024 roku

mgr inż. Grzegorz Kotyński

Geodezja Klasyfikacja Rekultywacja Gruntów  
Grzegorz Kotyński  
15-156 Białystok, ul. Jacka 8  
NIP 9660039177, REGON 200346287  
tel. 691 536 693, e-mail: gkrg1966@wp.pl



- 20 -



Obręb **MILEWSKIE**  
Gmina **JASIONÓWKA**  
powiat **moniecki**  
województwo **podlaskie**  
działka nr **812/2**  
zdjęcie nr **1** z 08 lutego 2024 roku  
Wykonawca zdjęcia - Grzegorz Kotyński

-21-



Obręb **MILEWSKIE**  
Gmina **JASIONÓWKA**  
powiat moniecki  
województwo podlaskie  
działka nr **812/2**  
zdjęcie nr 2 z 08 lutego 2024 roku  
Wykonawca zdjęcia - Grzegorz Kotyński



Obręb **MILEWSKIE**  
Gmina **JASIONÓWKA**  
powiat moniecki  
województwo podlaskie  
działka nr **812/2**  
zdjęcie nr 3 z 08 lutego 2024 roku  
Wykonawca zdjęcia - Grzegorz Kotyński

-23-



Obręb **MILEWSKIE**  
Gmina **JASIONÓWKA**  
powiat moniecki  
województwo podlaskie  
działka nr **812/2**  
zdjęcie nr 4 z 08 lutego 2024 roku  
Wykonawca zdjęcia - Grzegorz Kotyński

24-



Obręb **MILEWSKIE**  
Gmina **JASIONÓWKA**  
powiat moniecki  
województwo podlaskie  
działka nr **812/2**  
zdjęcie nr 5 z 08 lutego 2024 roku  
Wykonawca zdjęcia - Grzegorz Kotyński



Obręb MILEWSKIE  
Gmina JASIONÓWKA  
powiat moniecki  
województwo podlaskie  
działka nr 812/2  
zdjęcie nr 6 z 08 lutego 2024 roku  
Wykonawca zdjęcia - Grzegorz Kotyński



Obręb MILEWSKIE  
Gmina JASIONÓWKA  
powiat moniecki  
województwo podlaskie  
działka nr 812/2  
zdjęcie nr 7 z 08 lutego 2024 roku  
Wykonawca zdjęcia - Grzegorz Kotyński

-27-



Obręb MILEWSKIE  
Gmina JASIONÓWKA  
powiat moniecki  
województwo podlaskie  
działka nr 812/2  
zdjęcie nr 8 z 08 lutego 2024 roku  
Wykonawca zdjęcia - Grzegorz Kotyński





Obręb MILEWSKIE  
Gmina JASIONÓWKA  
powiat moniecki  
województwo podlaskie  
działka nr 812/2  
zdjęcie nr 9 z 08 lutego 2024 roku  
Wykonawca zdjęcia - Grzegorz Kotyński

201-



Obręb MILEWSKIE  
Gmina JASIONÓWKA  
powiat moniecki  
województwo podlaskie  
działka nr 812/2  
zdjęcie nr 10 z 08 lutego 2024 roku  
Wykonawca zdjęcia - Grzegorz Kotyński



Obwód MILEWSKIE  
Gmina JASIONÓWKA  
powiat moniecki  
województwo podlaskie  
działka nr 812/2  
zdjęcie nr 11 z 08 lutego 2024 roku  
Wykonawca zdjęcia - Grzegorz Kotyński

-31-



Obręb MILEWSKIE  
Gmina JASIONÓWKA  
powiat moniecki  
województwo podlaskie  
działka nr 812/2  
zdjęcie nr 12 z 08 lutego 2024 roku  
Wykonawca zdjęcia - Grzegorz Kotyński



Obręb MILEWSKIE  
Gmina JASIONÓWKA  
powiat moniecki  
województwo podlaskie  
działka nr 812/2  
zdjęcie nr 13 z 08 lutego 2024 roku  
Wykonawca zdjęcia - Grzegorz Kotyński



Obręb **MILEWSKIE**  
Gmina **JASIONÓWKA**  
powiat moniecki  
województwo podlaskie  
działka nr **812/2**  
zdjęcie nr **14** z 08 lutego 2024 roku  
Wykonawca zdjęcia - Grzegorz Kotyński



Obręb **MILEWSKIE**  
Gmina **JASIONÓWKA**  
powiat moniecki  
województwo podlaskie  
działka nr **812/2**  
zdjęcie nr **15** z 08 lutego 2024 roku  
Wykonawca zdjęcia - Grzegorz Kotyński



Obręb MILEWSKIE  
Gmina JASIONÓWKA  
powiat moniecki  
województwo podlaskie  
działka nr 812/2  
zdjęcie nr 16 z 08 lutego 2024 roku  
Wykonawca zdjęcia - Grzegorz Kotyński





Obręb **MILEWSKIE**  
Gmina **JASIONÓWKA**  
powiat moniecki  
województwo podlaskie  
działka nr **812/2**  
zdjęcie nr **17** z 08 lutego 2024 roku  
Wykonawca zdjęcia - Grzegorz Kotyński



Obręb MILEWSKIE  
Gmina JASIONÓWKA  
powiat moniecki  
województwo podlaskie  
działka nr 812/2  
zdjęcie nr 18 z 08 lutego 2024 roku  
Wykonawca zdjęcia - Grzegorz Kotyński



Obręb MILEWSKIE  
Gmina JASIONÓWKA  
powiat moniecki  
województwo podlaskie  
działka nr 812/2  
zdjęcie nr 19 z 08 lutego 2024 roku  
Wykonawca zdjęcia - Grzegorz Kotyński



Obręb **MILEWSKIE**  
Gmina **JASIONÓWKA**  
powiat moniecki  
województwo podlaskie  
działka nr **812/2**  
zdjęcie nr **20** z 08 lutego 2024 roku  
Wykonawca zdjęcia - Grzegorz Kotyński



Obręb MILEWSKIE  
Gmina JASIONÓWKA  
powiat moniecki  
województwo podlaskie  
działka nr 812/2  
zdjęcie nr 21 z 08 lutego 2024 roku  
Wykonawca zdjęcia - Grzegorz Kotyński

- 41 -



Obręb **MILEWSKIE**  
Gmina **JASIONÓWKA**  
powiat moniecki  
województwo podlaskie  
działka nr **812/2**  
zdjęcie nr **22** z 08 lutego 2024 roku  
Wykonawca zdjęcia - Grzegorz Kotyński

-42-



Obręb MILEWSKIE  
Gmina JASIONÓWKA  
powiat moniecki  
województwo podlaskie  
działka nr 812/2  
zdjęcie nr 23 z 08 lutego 2024 roku  
Wykonawca zdjęcia - Grzegorz Kotyński



Obręb **MILEWSKIE**  
Gmina **JASIONÓWKA**  
powiat moniecki  
województwo podlaskie  
działka nr **812/2**  
zdjęcie nr **24** z 08 lutego 2024 roku  
Wykonawca zdjęcia - Grzegorz Kotyński



-44-



Obręb MILEWSKIE  
Gmina JASIONÓWKA  
powiat moniecki  
województwo podlaskie  
działka nr 812/2  
zdjęcie nr 25 z 08 lutego 2024 roku  
Wykonawca zdjęcia - Grzegorz Kotyński

-45-



Obręb MILEWSKIE  
Gmina JASIONÓWKA  
powiat moniecki  
województwo podlaskie  
działka nr 812/2  
zdjęcie nr 26 z 08 lutego 2024 roku  
Wykonawca zdjęcia - Grzegorz Kotyński

-46-



Obręb MILEWSKIE  
Gmina JASIONÓWKA  
powiat moniecki  
województwo podlaskie  
działka nr 812/2  
zdjęcie nr 27 z 08 lutego 2024 roku  
Wykonawca zdjęcia - Grzegorz Kotyński

47-



Obręb **MILEWSKIE**  
Gmina **JASIONÓWKA**  
powiat moniecki  
województwo podlaskie  
działka nr **812/2**  
zdjęcie nr **28** z 08 lutego 2024 roku  
Wykonawca zdjęcia - Grzegorz Kotyński

-48-



Obręb **MILEWSKIE**  
Gmina **JASIONÓWKA**  
powiat moniecki  
województwo podlaskie  
działka nr **812/2**  
zdjęcie nr **29** z 08 lutego 2024 roku  
Wykonawca zdjęcia - Grzegorz Kotyński

49-



Obręb MILEWSKIE  
Gmina JASIONÓWKA  
powiat moniecki  
województwo podlaskie  
działka nr 812/2  
zdjęcie nr 30 z 08 lutego 2024 roku  
Wykonawca zdjęcia - Grzegorz Kotyński

Milewskie  
dz.812/2

768185,07 618243,29



767338,40 617052,67

